



Club Alpino Italiano

Sezione di Arzignano (VI)

PROGRAMMA 2025



“Quando uomini e montagne si incontrano, grandi cose accadono” (William Blake)

CLUB ALPINO ITALIANO - Sezione di Arzignano



Via Cazzavillan, 8
36071 Arzignano (VI)
Tel. e fax 0444 451415
P. IVA 00895430247 - C.F. 81001790245
www.caiarzignano.info
info@caiarzignano.info
arzignano@pec.cai.it
ag@caiarzignano.info



**La sede è aperta tutti i martedì
dalle ore 20.45 alle ore 22.30**

Per informazioni, iscrizioni, tesseramenti,
notizie ed incontro tra amici.

**Informazioni sulle varie attività possono essere
visionate nelle bacheche poste sotto i portici
delle Piazze Libertà e Marconi ed in sede.**

Il pagamento della quota di associazione e/o per aderire
alle varie attività può essere effettuato anche con:

- **assegno**
- **bancomat**
- **bonifico bancario (chiedere info e autorizzazione in sede)**

N.B. Su versamenti con bonifico bancario indicare
sempre la causale e presentare la ricevuta in segreteria per la
conferma del pagamento dei servizi richiesti.

**I versamenti con bonifico devono essere autorizzati dalla
sezione: per informazioni e disposizioni in merito scrivere ad
info@caiarzignano.info o ai responsabili delle varie attività.**



QUOTE ASSOCIATIVE 2025

(per iscrizione necessario codice fiscale)

- | | |
|---|-------------|
| • Soci ORDINARI | euro 45,00 |
| • Soci FAMILIARI e GIOVANI UNDER 25 | euro 24,00 |
| • Soci GIOVANI UNDER 18 | euro 16,00 |
| • 2° Socio GIOVANE UNDER 18 | euro 9,00 |
| • Soci Over 80 | euro 30,00 |
| • Tessera per 1ª iscrizione | euro 5,00 |
| • Raddoppio massimali assicurazione infortuni | euro 5,15 |
| • Assic. infortuni in attività personale soci (A) | euro 126,50 |
| • Assic. responsabilità civile in attività pers. soci | euro 12,50 |
| • Rivista "LE ALPI VENETE" | euro 5,00 |



ISCRIZIONI

Le iscrizioni alle varie attività vengono effettuate solo in sede CAI al martedì dalle ore 21.00 alle ore 22.30.

È possibile l'iscrizione alle attività solo con il versamento della quota prevista, o di una caparra nei tempi indicati nella descrizione dell'escursione.

Controllare se sono indicati tempi diversi nella descrizione specifica dell'attività.

Gli accompagnatori indicati nei programmi non sono accompagnatori professionisti ma titolari CAI (**AE-IA-ONC**) o sezionali e se necessario potranno variare rispetto a quelli indicati.

Nota 1: Alle uscite esposte nel programma non è concessa la partecipazione con animali.

Nota 2: I partecipanti alle varie attività accettano e autorizzano che durante le stesse possano essere effettuate fotografie o brevi filmati.

Nota 3: No, non soci.

NUMERI UTILI

SCI FONDO

Walter Ceconato 328 2160251

CIASPOLE

Andrea Roviato (AE) 348 8011924

SCI ALPINISMO

Valeria Orsetti (AE) 333 7607435

MANUTENZIONE SENTIERI

Agostino Ciesa (AE) 338 9202629

ATTIVITÀ ESCURSIONISTICHE

Clelia Zappon (AE) 333 9060148

Valeria Orsetti (AE) 333 7607435

ALPINISMO GIOVANILE

Marco Pepi (AAG) 351 9969474

Laura Gattazzo (ASAG) 349 6825035

CORSI ALPINISMO

Gianrico Furlani (IA) 335 6508721

CONSIGLIO DIRETTIVO (in carica fino a marzo 2027)

Presidente:

Giuliano Orsetti

Vice presidente:

Marco Pepi

Consiglieri:

Sara Bolcato - Agostino Ciesa - Agostino Faedo

Celeste Groppo - Paride Zordan - Clelia Zappon

Cinzia Bruttomesso - Walter Ceconato - Paolo Roviato



ASSICURAZIONI

ISCRIVERSI AL CAI: i vantaggi dell'iscrizione

L'iscrizione ad una associazione come il **Club Alpino Italiano** garantisce automaticamente la copertura assicurativa per **"infortuni"** e **"responsabilità civile"** verso terzi in attività sociale e per le spese inerenti il Soccorso Alpino, di cui di seguito forniamo i dettagli:

Massimali: per le quote dei massimali previsti nelle polizze si invitano i soci a verificarli entrando nel sito del CLUB ALPINO ITALIANO (www.cai.it) e controllare quanto esposto nell'area Assicurazioni.

• Polizza Infortuni Soci in attività sociale:

Assicura i Soci nell'attività sociale per infortuni (morte, invalidità permanente e rimborso spese di cura).

Viene attivata direttamente con l'iscrizione al C.A.I. o il rinnovo del tesseramento.

L'assicurazione è valida anche per gli infortuni derivanti da uso di mezzi di trasporto utilizzati per lo svolgimento delle attività programmate.

Solo all'atto dell'iscrizione o del rinnovo il socio può scegliere di raddoppiare le quote di rimborso per morte o invalidità permanente con il pagamento di una quota aggiuntiva.

• Soccorso Alpino in Europa in attività sociale e/o individuale:

Prevede per i Soci il rimborso di tutte le spese sostenute nell'opera di ricerca, salvataggio e recupero, sia tentata che compiuta.

Viene attivata direttamente dalla Sede Centrale C.A.I. con l'iscrizione o il rinnovo del tesseramento.

Questa garanzia è estesa anche alla pratica dello sci in pista che sci alpinismo, alla speleologia, all'escursionismo con racchette da neve, all'escursionismo con mountain bike solo al di fuori di strade statali, provinciali e comunali.

• Responsabilità civile in attività sociale:

Assicura il Club Alpino Italiano, le Sezioni e i partecipanti ad attività sezionali, i Raggruppamenti Regionali, gli organi Tecnici Centrali e Territoriali. Mantiene indenni gli assicurati da quanto siano tenuti a pagare a titolo di risarcimento per danni involontariamente causati a terzi e per danneggiamenti a cose e/o animali. Viene attivata direttamente dalla Sede Centrale C.A.I. con l'iscrizione o il rinnovo del tesseramento.

• Tutela legale:

Assicura le Sezioni e i loro Presidenti, i componenti dei Consigli Direttivi ed i Soci iscritti. Difende gli interessi degli assicurati in sede giudiziale per atti compiuti involontariamente. Viene attivata direttamente dalla Sede Centrale C.A.I.

COBERTURE ASSICURATIVE SOCI IN ATTIVITA' INDIVIDUALE:

(solo se in regola con tesseramento 2024 – attivabili con pagamento di un premio extra)

• Polizza Infortuni: Per i Soci sarà possibile attivare una polizza personale contro gli infortuni che dovessero derivare dall'attività personale propriamente detta in uno dei contesti tipici di operatività del nostro Sodalizio (alpinismo, escursioni smo, speleologia, scialpinismo, etc.). La polizza che coprirà tutti gli ambiti di attività tipiche del Sodalizio senza limiti di difficoltà e di territorio avrà durata annuale, dal 1° gennaio al 31 dicembre 2025.

• Responsabilità civile: Per tutti i Soci sarà possibile attivare una polizza di Responsabilità Civile che tiene indenni di quanto si debba pagare, quali civilmente responsabili ai sensi di legge, a titolo di risarcimento (capitali, interessi, spese) per danni involontariamente cagionati a terzi per morte, per lesioni personali e per danneggiamento a cose, in conseguenza di un fatto verificatosi durante lo svolgimento delle attività personali, purché attinenti al rischio alpinistico, escursionistico o comunque connesso alle finalità del CAI (di cui all'art 1 dello Statuto vigente).

Tale copertura copre il Socio che vi ha aderito unitamente alle persone comprese nel nucleo familiare, ed i figli minorenni anche se non conviventi, purché regolarmente soci per l'anno 2025.

DECORRENZA e SCADENZA ASSICURAZIONE

Nuovi Soci: Il periodo assicurativo inizia dopo qualche giorno la data di iscrizione, tempo tecnico per inserimento dati nel sistema informatico C.A.I. Sede Centrale. Ciò avviene anche se l'iscrizione viene fatta entro la fine dell'anno precedente. Il termine assicurativo è fissato al 31 marzo dell'anno successivo a quello cui si riferisce il bollino che attesta l'iscrizione.

Soci: Per coloro che effettuano il rinnovo del tesseramento entro il mese di marzo non ci sono pause assicurative, queste ci saranno solamente se il rinnovo viene effettuato dopo il 31 marzo. Fino al 31 marzo saranno comunque valide le quote assicurative 2024; le nuove quote assicurative, se variate, sono valide dal 1 aprile 2025.

NOTA: Per la denuncia del sinistro l'interessato deve avvisare entro un certo tempo la sezione di appartenenza la quale darà le necessarie informazioni per effettuare in modo corretto la trasmissione della documentazione alla sede centrale CAI.



IRIFUGI: Il socio nei Rifugi CAI, con presentazione tessera convalidata, usufruisce di uno sconto sul pernottamento ed ulteriori agevolazioni, sul trattamento di mezza pensione. Le stesse condizioni si ottengono nei rifugi gestiti da Club Alpini stranieri che applicano la convenzione di reciprocità.

NEGOZI CONVENZIONATI: Il socio gode di uno sconto che varia dal 10 al 20% nei negozi di articoli sportivi convenzionati con il C.A.I. presentando la tessera.

REGOLAMENTO ATTIVITÀ

NORME GENERALI

L'effettuazione di attività sociali rientra tra gli scopi del Club Alpino Italiano e la Commissione Escursionismo pone in atto ogni iniziativa possibile per tutelare l'incolumità dei partecipanti.

I partecipanti, che sono consapevoli dei rischi e dei pericoli insiti nell'attività alpinistica ed escursionistica, esonerano la Sezione del C.A.I. di Arzignano e gli Accompagnatori da ogni responsabilità civile per infortuni che venissero a verificarsi nel corso delle attività sociali.

ISCRIZIONI ALLE ESCURSIONI

Le iscrizioni alle escursioni, come già indicato, vengono effettuate in sede, nelle serate dei martedì.

Per le iscrizioni fare attenzione alla data di inizio, ed eventualmente di fine iscrizione, indicata nella descrizione specifica presente nel libretto e nei locandine che verranno esposti.

Non sono possibili iscrizioni telefoniche, si deve sempre venire in sede.

- Il numero delle iscrizioni è subordinato alla capienza del pullman, alle particolari caratteristiche dell'escursione, alla capienza e disponibilità posti del rifugio, al numero di accompagnatori.
- In caso di rinuncia o di mancata presentazione alla partenza, la quota potrà essere restituita solo al verificarsi di sostituzione con altro partecipante oppure in caso di gravi motivi personali, ritenuti tali ad insindacabile giudizio della Commissione Escursionismo.
- L'iscrizione alle escursioni conferma/autorizza che durante le stesse possano essere fatte fotografie o brevi filmati ad uso sezionale.

COMPORTEMENTO DURANTE L'USCITA

- Alla partenza è richiesta al partecipante la massima puntualità; i ritardatari non devono far conto su alcun tempo di attesa. Si consiglia pertanto di arrivare al luogo di partenza con un margine di tempo di almeno 10 minuti.
- In caso di maltempo resta comunque obbligatoria la presenza degli iscritti sul luogo di partenza; nel luogo di inizio attività, il Direttore di escursione potrà decidere per la eventuale sospensione o per la scelta di un diverso itinerario in funzione delle condizioni meteo.
- I partecipanti devono sempre rimanere in gruppo, evitando di sopravanzare il Direttore di escursione: uniformarsi alla sua andatura significa evitare lo sfaldamento della comitiva nonché possibili errori di direzione di coloro che verrebbero a trovarsi in posizione troppo avanzata; significa inoltre poter usufruire tutti in via contemporanea delle soste concesse nonché evitare che taluno rimanga isolato con tutte le conseguenze del caso (smarrimento, infortunio, grave ritardo nella partenza).
A nessuno è consentita una scelta di percorso diversa dal programma.
- Prima di decidere la partecipazione ad una escursione, anche apparentemente facile, rifletta ciascuno sulla sua preparazione fisica e tecnica nonché sulla idoneità della propria attrezzatura; ciò dopo aver valutato con attenzione le prevedibili difficoltà sulla base del programma e delle altre informazioni disponibili.
- Il Direttore di escursione ha la facoltà di escludere in qualsiasi momento il/la partecipante la cui preparazione fisica e tecnica, l'attrezzatura individuale di sicurezza e/o il comportamento vengano riscontrati non adeguati o non conformi alle indicazioni del programma specifico dell'uscita.
In caso di disobbedienza del/della partecipante alle esplicite disposizioni del Direttore di escursione, il/la partecipante assumerà in proprio le conseguenze del suo comportamento, sollevando quindi il Direttore di escursione e la Sezione da qualsiasi responsabilità civile e penale. In particolare, qualora intraprenda o prosegua l'escursione nonostante una eventuale esclusione, sarà considerato come un escursionista autonomo che procede sotto la propria responsabilità e a proprio rischio e pericolo.
- Il rapporto tra i partecipanti deve essere improntato alla cordialità, correttezza, solidarietà e rispetto della civile convivenza.
- I partecipanti devono sottostare alle decisioni del Direttore di escursione, anche nei casi che ritenga necessario modificare il programma; eventuali dissensi o reclami dovranno essere rivolti in sede al Consiglio Direttivo. (Regolamento approvato dal Consiglio Direttivo).



SICUREZZA

NOTE UTILI PER ANDARE IN MONTAGNA

“Poche esperienze possono essere gratificanti come una escursione o una ascensione in montagna. Quando tutto va per il meglio la giornata trascorsa in montagna resta tra i ricordi più belli; talvolta però accade che l'escursionista o l'alpinista subiscano un infortunio ed allora, oltre alle considerazioni sui pericoli connessi all'attività in montagna, inizia la ricerca di uno o più responsabili; ciò risponde ad esigenze di tutela dell'incolumità delle persone, ma non può condurre sempre all'individuazione di un “colpevole”, perchè la frequentazione degli “ambienti alpini” è il frutto di una individuale e libera scelta e ciò equivale ad accettare la quota di rischio che essa include.

PER PRATICARE IN SICUREZZA LA MONTAGNA SUGGERIAMO QUESTE REGOLE:

- Non andate mai soli e indicate sempre la vostra mèta.
- Scegliete bene i compagni per poter contare sul gruppo in caso di emergenza.
- Studiate preventivamente il percorso e le eventuali vie di fuga e scegliete escursioni adatte alle vostre capacità. Se non siete pratici del luogo, affidatevi ad una guida.
- Equipaggiatevi bene anche per brevi escursioni, attenendovi alle indicazioni specifiche riportate nel programma delle singole escursioni ed alla classificazione delle difficoltà.
- Leggete i bollettini del meteo e delle valanghe prima di programmare l'escursione. Fate poi attenzione all'evoluzione meteo: **in montagna le condizioni cambiano in fretta.**
- Risparmiate le vostre forze e cercate riparo in tempo: conservate sempre un margine adeguato di energie per gli imprevisti.
- Rimanete uniti nelle situazioni difficili e non lasciate mai soli i compagni in difficoltà.
- Non vergognatevi di ritornare sui vostri passi e rinunciare alla mèta: la Montagna rimane sempre lì per una prossima volta.

Assicurazioni

Allianz



Assicurazioni Tolio s.r.l.
Largo A. De Gasperi, 3
36071 Arzignano (VI)
Tel. 0444 676220 - 450818



SCALA DELLE DIFFICOLTÀ PER LE ESCURSIONI

- T** **Turistico:** itinerario su strade, mulattiere o comodi sentieri con percorsi evidenti che richiedono un impegno modesto.
- E** **Escursione di impegno medio** che si svolge prevalentemente su sentiero o su terreno privo di difficoltà.
- EE** **Escursione di impegno medio/alto** che si svolge su percorsi faticosi, difficili o esposti. Sono esclusi percorsi su ghiacciai.
- EAI** **Escursione in ambiente innevato** con utilizzo di racchette da neve (ciaspole).
- EEA/F** **Escursione su via ferrata facile** o brevi passaggi in roccia, di difficoltà minima. Prevede l'uso di attrezzatura specifica.
- EEA/PD** **Escursione su via ferrata di media difficoltà** con tratti in roccia. Richiede una discreta tecnica e l'uso di attrezzatura specifica.
- EEA/AD** **Escursione su via ferrata molto impegnativa** con tratti in arrampicata che richiedono una buona tecnica di roccia e buon allenamento. Prevede l'uso di attrezzatura specifica.
- EEAG/F** **Escursione con percorso su ghiacciaio o nevaio facile** con pendii moderati. Richiede un minimo di esperienza tecnica.
- EEAG/PD** **Escursione con percorso su ghiacciaio impegnativo.** Richiede una buona esperienza di tecnica di ghiaccio.
- EEAG/AD** **Escursione con percorso su ghiacciaio molto crepacciato con pendii molto ripidi.** Richiede un'ottima padronanza della tecnica da ghiaccio e molta esperienza.

EQUIPAGGIAMENTO PER LE ATTIVITÀ ESCURSIONISTICHE:

- Abbigliamento e calzature adeguate alla tipologia dell'escursione, abbigliamento di scorta per eventuale variazione delle condizioni meteo.

EQUIPAGGIAMENTO PER VIE FERRATE E SENTIERI ATTEZZATI:

- Caschetto da roccia, conforme allo standard EN 12492.
- Imbragatura omologata CE a norma EN12277.
- È obbligatorio l'uso di set da ferrata omologato CE a norma EN 958 e 958/17.

EQUIPAGGIAMENTO PER ESCURSIONI SU GHIACCIAIO:

- Attrezzatura omologata, imbrago basso, piccozza, ramponi omologati e adattati agli scarponi.
- Due moschettoni HMS.
- Cordini per soste e autoassicurazione, corda Ø 9 mm (minimo), di lunghezza adeguata per cordata da 2/3 persone.
- Occhiali da sole protezione 4, crema solare con elevato fattore di protezione.
- Guanti, berretto, abbigliamento d'alta quota, bastoncini da trekking.

EQUIPAGGIAMENTO PER ESCURSIONI CON PERNOTTAMENTO IN RIFUGIO:

- Tessera CAI col bollino dell'anno in corso.
- Sacco lenzuolo (di solito si può acquistare anche al rifugio).



SICUREZZA

I NUOVI SET DA UTILIZZARE IN FERRATA

Il set che deve essere utilizzato per percorrere le vie ferrate (definito tecnicamente Sistema per l'Assorbimento di Energia, EAS) rientra tra i Dispositivi di Protezione Individuale ed è regolamentato dalla norma CE EN 958 e 958/17.

I set omologati, oltre a rendere il fabbricante e non più l'utilizzatore (o l'amico che lo ha prestato) responsabile in caso di malfunzionamento, rendono anche semplice la verifica della corretta operatività dei sistemi dei partecipanti da parte del Direttore di escursione.

In caso di entrata in azione del sistema durante la percorrenza di una ferrata a causa di una caduta, vi sono due possibilità:

- A) Sostituire il kit da ferrata con uno di scorta secondo normativa vigente;
- B) Assicurare l'escursionista a mezzo corda.



CONCERIA
PER-PEL SRL
MAKING LEATHER SINCE 1974

PRODUZIONE E MAGAZZINO PELLI
FINITE USO CALZATURA E PELLETERIA

IMMOBILIARE CONCERIA PERONI AFFITTA CAPANNONI INDUSTRIALI E USO CONCERIA
PERPEL@PERPEL.COM

SOCCORSO ALPINO

www.cnsas.it

TELEFONO: ITALIA - 118
EUROPA - 112

Quando non è possibile fare la chiamata di emergenza telefonica, è consigliato procedere nel modo seguente:

SEGNALI INTERNAZIONALI DI SOCCORSO ALPINO

CHIAMATA DI SOCCORSO:

Emettere richiami acustici od ottici in numero di:

- SEI OGNI MINUTO (un segnale ogni 10 secondi)
- UN MINUTO DI INTERVALLO

Continuare l'alternanza di segnali ed intervalli fino alla certezza di essere stati ricevuti e localizzati.

RISPOSTA ALLA CHIAMATA DI SOCCORSO:

Emettere richiami acustici od ottici in numero di:

- TRE OGNI MINUTO (un segnale ogni 20 secondi)
- UN MINUTO DI INTERVALLO

Continuare l'alternanza di segnali ed intervalli fino alla certezza di essere stati ricevuti.

N.B.: È fatto obbligo a chiunque intercetti segnali di soccorso avvertire il più presto possibile il posto di chiamata o la stazione di soccorso alpino più vicini.

SEGNALAZIONI CONVENZIONALI USATE QUANDO ESISTE IL CONTATTO VISIVO E NON E' POSSIBILE QUELLO ACUSTICO

PARTICOLARMENTE ADATTO PER INTERVENTI CON L'ELICOTTERO



Significato:

- ABBIAMO BISOGNO DI SOCCORSO
- SEGNALAZIONE AFFERMATIVA (SI)
- ATTERRARE QUI

Posizione:

IN PIEDI CON LE BRACCIA ALZATE A "Y" E POI ABBASSARSI E RESTARE IMMOBILI FINCHÉ L'ELICOTTERO NON E' ATTERRATO.



Significato:

- NON SERVE SOCCORSO
- SEGNALAZIONE NEGATIVA (NO)
- NON ATTERRARE QUI

Posizione:

IN PIEDI CON UN BRACCIO ALZATO ED UNO ABBASSATO.





INFORMAZIONI

FORSE NON TUTTI SANNO CHE COS'È UN RIFUGIO



Le seguenti considerazioni non accumulano tutte le strutture di accoglienza esistenti sul territorio montano ma, di regola, queste possono indicare i pregi e i limiti che un rifugio in quota può offrire.



1. IL RIFUGIO È GESTITO DA UN CUSTODE NON È UN ALBERGO

Essenziale e frugale è la vita in un Rifugio CAI. Abbi rispetto dell'impegnativo lavoro del gestore; se non conosci ciò che stai frequentando, lui ti farà osservare come ci si comporta e come tutelare l'ambiente. Ricorda di portare sempre a valle i tuoi rifiuti.



2. È PUNTO DI RISTORO E DI RIPOSO NON HA SPESO L'ACQUA POTABILE

Un Rifugio è spesso un punto di sosta, posizionato dove ripartono più itinerari, in una zona protetta e abbastanza vicina a vette o passi ma spesso sprovvista di sorgenti naturali; la vicinanza ai nevai soddisfa la necessità d'acqua che poi viene potabilizzata.



3. È BASE D'APPOGGIO PER LE ESCURSIONI NON È UNA LOCATION DI SOGGIORNO

È un presidio in quota: punto di arrivo e ristoro dopo un'escursione ma anche punto di partenza per traversate o salite alle cime. È un presidio culturale: rappresenta la storia del CAI, dell'alpinismo e degli alpinisti che hanno lasciato traccia.



4. È UN RIPARO SICURO COL MALTEMPO NON HA RISORSE DI ENERGIA ILLIMITATE

I rifugi sono punti di chiamata e di coordinamento per gli interventi del Soccorso Alpino; col maltempo, sono sempre stati punti di riferimento. L'energia per un rifugio è un grosso limite ma una porta aperta, una luce accesa ed un pasto caldo li troverai sempre.



FORSE NON TUTTI SANNO COSA NON È UN RIFUGIO

I rifugi sono la casa in quota dei soci CAI e di tutti gli appassionati di montagna; per questo i soci possono usufruire di una scontistica sul tariffario convenzionato. Il rifugio è un bene prezioso: impara a conoscere la sua storia e vivi tra quelle mura con lentezza.



5. UN RIFUGIO SI RAGGIUNGE SEMPRE A PIEDI NON È UN INTERNET-POINT

Informati sempre su quali sentieri portano al rifugio, i tempi e il dislivello. Non trascurare il meteo. Non mettere a repentaglio la vita dei soccorritori per una tua leggerezza; quando arrivi non pretendere il WiFi: spesso è solo un servizio per i gestori.



6. PROPONE IN GENERE UN MENÙ FISSO NON DISPONE DI DOCCE SENZA ACQUA

Il Rifugio non è un ristorante, adeguati ai menù proposti, i market non sono dietro l'angolo. Non ti lamentare se le docce non ci sono o sono chiuse, spesso il gestore deve scegliere se usare l'acqua per la cucina o disporre di doccia per gli ospiti.



7. HA ORARI DA RISPETTARE NON HA CAMERE SINGOLE

Alla sera, per rispetto di chi dovrà alzarsi all'alba, si cena presto e ci si corica ad un orario insolito per il turista. Spesso si dormirà in camerate da 4/6/10 posti, con accanto o sopra sconosciuti che hanno in comune con te la passione per la montagna.



8. HA BAGNI E SERVIZI IN COMUNE NON HA CAMERE CON BAGNO

Nei rifugi ci si deve adattare: non chiedere la "camera con bagno": questa opzione non è possibile e, come ci si adatta a dormire con sconosciuti, si dovranno condividere anche i servizi aspettando il proprio turno.



PALESTRA DI ARRAMPICATA INDOOR



Presidente Gruppo arrampicata sportiva: Alarico Pizzolato

Sito Internet:

gasarzignanovi@gmail.com

Telefono: 351 567 5714

da usare solo con messaggi WhatsApp durante orario apertura.

Instagram: [gasarzignano](https://www.instagram.com/gasarzignano)

Sito <https://gasarzignanovi.wixsite.com/gas-arzignano>

Palestra con uno spogliatoio, servizi e armadio portavalori.
Disponibilità di noleggio di materiale per l'arrampicata.

Per i soci CAI Arzignano le attività descritte in questa pagina sono da considerarsi "attività sezionali" e non sono necessarie ulteriori coperture assicurative.



**LA TUA "BOTTEGA"
SPECIALIZZATA
OUTDOOR
IN VALCHIAMPO**


0444623136



ZecchinSport-Chiampo



www.zecchinsport.it





Gino Soldà Scuola di Montagna

presso sede CAI di Valdagno Corso Italia, 9/C -
36078 Valdagno (VI)

Tel. e fax 0445 407201 www.scuolaginosolda.it
info@scuolaginosolda.it

**SEZIONI C.A.I. di
ARZIGNANO/RECOARO/VALDAGNO**

PROGRAMMA CORSI

Direttore: I.N.S.A. - Roberto Pana
Segretario: I.A. Alessandro Pozza

**PER IMPARARE A PRATICARE LA MONTAGNA
NELLA MASSIMA SICUREZZA**

I corsi sono aperti solo ai Soci CAI che abbiano compiuto il 16 anno di età e che vogliano accostarsi alla pratica dell'alpinismo e dello sci alpinismo. Si precisa che tutti possono diventare Soci del Club Alpino Italiano.

Con questi corsi si intende fornire la base tecnica e teorico-pratica necessaria per esercitare con la massima sicurezza, per sé e per gli altri, l'attività alpinistica e sci-alpinistica. I corsi base prevedono una gradualità nell'impegno e nella difficoltà in modo da permettere la partecipazione anche di chi non possiede esperienza o allenamento specifico. Ai corsi di perfezionamento si può accedere solo dopo aver frequentato un corso base, oppure dimostrando una preparazione fisica e tecnica tale da sostituire la partecipazione ad un corso base. L'accettazione avviene in ogni caso ad insindacabile giudizio della direzione della Scuola, che inoltre si riserva il diritto di allontanare in qualsiasi momento e senza restituzione della quota chi, con il proprio comportamento, ostacolerà il regolare funzionamento delle lezioni. È obbligatorio presentare all'atto dell'iscrizione:

- autorizzazione dei genitori o di chi ne fa le veci per i minori.
- certificato medico di idoneità a praticare l'alpinismo o documento equipollente.
- una fototessera.
- prendere visione e sottoscrivere per accettazione il presente regolamento.

Le Sezioni del CAI di Arzignano, Recoaro e Valdagno e la direzione della Scuola e dei Corsi declinano ogni responsabilità per eventuali incidenti avvenuti prima, durante e/o dopo le lezioni in programma o effettuate occasionalmente fuori dal calendario fissato. La Sede della Scuola è presso la Sezione del CAI di Valdagno in Corso Italia 9/C – Tel. e fax 0445 407201.

Per quanto non contemplato nel presente regolamento si richiamano le disposizioni e le norme emanate dalla Commissione Nazionale Scuole di Alpinismo e Sci-Alpinismo.

Le iscrizioni ai corsi sono aperte un mese prima dell'inizio degli stessi presso le sedi delle Sezioni e chiuderanno al raggiungimento del numero massimo prestabilito e/o comunque non oltre otto giorni prima dell'inizio di ogni corso:

- ARZIGNANO** - Via Cazzavillan, 8. Ogni martedì dalle ore 21.00 alle ore 22.30.
RECOARO - Casa Parco Fortuna. Ogni venerdì dalle ore 20.30 alle ore 21.30.
VALDAGNO - Corso Italia, 9/C. Ogni giovedì dalle ore 21.00 alle ore 22.00



49° CORSO DI SCIALPINISMO BASE SA1

Direttore : I.N.S.A Francesca Mantese tel: 380-3308846 mail: francescamantese@gmail.com

Il corso SA1 è un corso di livello base rivolto a tutti coloro che per la prima volta affrontano la montagna invernale per praticare l'attività scialpinistica. Il corso prevede l'insegnamento delle nozioni fondamentali per poter svolgere con ragionevole sicurezza l'attività scialpinistica su itinerari non impegnativi, attraverso sia lezioni teoriche e pratiche, sia uscite in ambiente.

Contenuti : Tecniche di salita e discesa - cartografia e orientamento - neve e valanghe - lettura dei bollettino nivo-meteorologico - autosoccorso con ARTVA - criteri per la scelta e la preparazione di una gita - nozioni di primo soccorso.

Requisiti : Adeguata preparazione fisica e discreta tecnica di discesa in pista (curva di base eseguita in modo corretto) - Iscrizione CAI in regola con i pagamento per l'anno in corso - Certificato medico di idoneità sportiva non agonistica - Una fototessera

Materiale Richiesto : ARTVA - Pala e Sonda (possibilità di noleggio materiale della Scuola, 20€ per tutta la durata del corso) - Sci con attacchi da scialpinismo - Scarponi da scialpinismo - Pelli adesive - Rampanti - Zaino - Abbigliamento Invernale da alta Montagna - Piccozza e Ramponi (fornibili dalla Scuola)

Informazioni : Il corso verrà presentato nelle seguenti date • **Martedì 10/12/2024** presso la sede CAI di Arziignano dalle ore 21:00 • **Giovedì 12/12/2024** presso la sede CAI di Valdagno dalle ore 21:00

Quota Iscrizione : La quota di iscrizione è 200€ e comprende Manuale CAI di Sci Alpinismo e l'utilizzo del materiale della Scuola. La quota non comprende spese di trasporto, vitto e alloggio.

Il corso inizia il 16/01/2025

Lezioni teoriche:

Giovedì 16 Gennaio
Giovedì 23 Gennaio
Giovedì 30 Gennaio
Giovedì 6 Febbraio
Giovedì 13 Febbraio
Giovedì 20 Febbraio
Giovedì 27 Febbraio

Lezioni pratiche:

Domenica 26 Gennaio
Sabato 1 e Domenica 2 Febbraio
Domenica 9 Febbraio
Sabato 15 e Domenica 16 Febbraio
Sabato 22 e Domenica 23 Febbraio



4° CORSO DI ALPINISMO AVANZATO A2

Direttore: I.N.S.A Roberto Pana – tel: 3428583514– mail: roberto.pana@libero.it

Il corso A2 è un corso di livello avanzato rivolto preferibilmente a persone già in possesso di qualche esperienza alpinistica simile a quella acquisita con un corso base di alpinismo (A1), roccia (AR1) o ghiaccio (AG1). Il corso prevede l'insegnamento, attraverso lezioni sia teoriche che pratiche, delle nozioni e tecniche per poter svolgere con ragionevole sicurezza le attività di arrampicata su roccia di difficoltà di III e IV grado, con passaggi di IV+ UIAA, progressione su pendii di neve/ghiaccio e terreni di misto con difficoltà PD/AD, frequentazione di pendii ripidi innevati e attraversamento di ghiacciai.

Requisiti :

Adeguate preparazione fisica

Iscrizione CAI in regola con i pagamenti per l'anno in corso

Certificato medico di idoneità sportiva non agonistica

Una fototessera

Informazioni :

Il corso verrà presentato nelle seguenti date

Martedì 10/12/2024 presso la sede CAI di Arzignano dalle ore 21:00

Giovedì 12/12/2024 presso la sede CAI di Valdagno dalle ore 21:00

Quota Iscrizione : La quota di iscrizione è 250€ e comprende Manuale di Alpinismo CAI e l'utilizzo del materiale della Scuola. La quota non comprende spese di trasporto, vitto e alloggio.

Il corso inizia il 22/01/2025

Lezioni teoriche

Mercoledì 22 Gennaio

Mercoledì 29 Gennaio

Mercoledì 5 Febbraio

Mercoledì 19 Febbraio

Mercoledì 26 Febbraio

Mercoledì 12 Marzo

Mercoledì 4 Giugno

Mercoledì 25 Giugno

Mercoledì 2 Luglio

Lezioni pratiche

Sabato 1 Febbraio

Sabato 8 e Domenica 9 Febbraio

Sabato 1 Marzo

Sabato 15 marzo

Domenica 11 Maggio

Sabato 24 Maggio

Sabato 7 Giugno

Sabato 14 Giugno

Sabato 28 Giugno

Sabato 5 Luglio





53° CORSO DI ALPINISMO BASE A1

Direttore : I.A. Roberto Molon tel: 338-8607257 mail: robertomolon73@gmail.com

Il corso A1 è un corso di livello base rivolto a tutti coloro che per la prima volta affrontano la montagna per praticare attività alpinistica. Non è pertanto richiesta alcuna esperienza alpinistica di montagna né estiva né invernale. Il corso prevede l'insegnamento, attraverso lezioni sia teoriche che pratiche ed uscite sul terreno, delle nozioni e tecniche fondamentali per poter svolgere con ragionevole sicurezza le seguenti attività: arrampicata su roccia di II e III con eventuali passaggi di IV grado UIAA, progressione lungo vie ferrate, frequentazione di pendii ripidi innevati e realizzazione di semplici manovre di autosoccorso.

Requisiti :

- Iscrizione CAI in regola con pagamento per l'anno in corso.
- Certificato medico di idoneità sportiva non agonistica
- Una fototessera

Informazioni :

Il corso verrà presentato nelle seguenti date:

Martedì 14/01/2025 presso la sede CAI di Arzignano dalle ore 21:00

Mercoledì 15/01/2025 presso la sede CAI di Valdagno dalle ore 21:00

Quota Iscrizione :

La quota di iscrizione è **200€** e comprende Manuale CAI di Alpinismo e utilizzo del materiale della Scuola.

La quota non comprende spese di trasporto, vitto e alloggio.

Il corso inizia il 13/03/2025

Lezioni teoriche:

Giovedì 13 Marzo
Giovedì 20 Marzo
Giovedì 27 Marzo
Giovedì 3 Aprile
Giovedì 10 Aprile
Giovedì 17 Aprile
Giovedì 8 Maggio

Lezioni pratiche:

Sabato 22 e Domenica 23 Marzo
Sabato 29 e Domenica 30 Marzo
Sabato 5 Aprile
Sabato 12 Aprile
Sabato 10 Maggio
Sabato 17 Maggio





11° CORSO DI ARRAMPICATA PER L'ETA' EVOLUTIVA AEE

Direttore : I.A.L. Roberto Zulpo tel: 347 1503664 mail: robyzu@alice.it

Il corso si rivolge ai ragazzi delle scuole elementari e medie e prevede il loro primo approccio alla roccia tramite il supporto di istruttori qualificati utilizzando tecniche di insegnamento anche a modo di gioco per iniziare i ragazzi all'arrampicata in completa sicurezza.

Informazioni :

Il corso verrà presentato nelle seguenti date

Martedì 14/01/2025 presso la sede CAI di Arzignano dalle ore 21:00

Mercoledì 15/01/2025 presso la sede CAI di Valdagno dalle ore 21:00

Programma :

Il corso è composto da 3 uscite che si terranno in falesia o , in caso di maltempo, in struttura indoor.

Iscrizioni :

Per iscriversi al corso è necessario fare richiesta al Direttore del corso a valle delle serate di presentazione oppure contattando il Direttore del corso stesso.

Il corso inizia il 15/03/2025

Sabato 15 Marzo

Sabato 22 Marzo

Sabato 29 Marzo

TECNOTENDA
Ambienta lo Stile

☎ **0444 624291**

Via Arzignano,180 - CHIAMPO VI

info@tendaggitecnotenda.it

www.tendaggitecnotenda.it

Tendaggi
Tende da sole
Carte da parati
Case e uffici



2° CORSO FERRATE - EEA - anno 2025

Direttore del corso: Enrico Pegoraro (AE-EEA) – 347 9806174 - enripego@libero.it

Vicedirettore del corso: Celeste Groppo (AE-EEA) – 349 6336030 - celeste1951_g@libero.it

Il Corso Ferrate EEA si rivolge ad escursionisti con un buon bagaglio tecnico e culturale predisposti alla frequentazione di itinerari impervi su vie ferrate.

E' richiesta preparazione fisica, assenza di vertigini, adeguato abbigliamento ed attrezzatura conforme alle normative vigenti.

Lo scopo è formare escursionisti preparati tecnicamente e culturalmente a frequentare ferrate fino alla difficoltà EEA-D (ferrata difficile) ed in grado di agire anche in ambito di autosoccorso e messa in sicurezza.

Iscrizioni presso la sede CAI sezione di Arzignano martedì 2-9 e 16 settembre 2025.

Massimo 12 partecipanti.

Il corso inizia il 20/09/2025

Lezioni teoriche (inizio ore 20.45):

Sabato 20 Settembre (tutto il giorno)

Mercoledì 24 Settembre

Mercoledì 1 Ottobre

Mercoledì 8 Ottobre

Mercoledì 15 Ottobre

Lezioni pratiche con esercitazioni:


Domenica 28 Settembre

Domenica 5 Ottobre

Domenica 12 Ottobre

Domenica 19 Ottobre

Seguirà programma dettagliato.





CORSO RETTILI E ANFIBI

DATE SERATE

Mercoledì 23 aprile
Mercoledì 30 aprile
Mercoledì 7 maggio
Mercoledì 14 maggio

DATA ESCURSIONE

Domenica 18 maggio

Maggiori dettagli via mail e sui nostri canali social
Info Marta Ciesa 333 4540547

Il corso inizia il 23/04/2025

LUPO, UN'ALTRA PROSPETTIVA

Il lupo, dal punto di vista degli allevatori, è spesso visto come una presenza ambivalente: da un lato rappresenta un simbolo di biodiversità e l'equilibrio degli ecosistemi montani, dall'altro è fonte di preoccupazioni e difficoltà pratiche. Per chi alleva bestiame, in particolare nelle aree montane e nelle malghe, la presenza del lupo può significare un rischio concreto per la sicurezza degli animali, come pecore, capre e vitelli. Molti allevatori, infatti, vedono nel lupo una minaccia costante ai loro sforzi e al loro sostentamento. Gli attacchi alle greggi possono comportare perdite economiche significative, non solo in termini di capi di bestiame, ma anche di serenità e fatica quotidiana. La gestione di questi attacchi, tra recinzioni, cani da guardia e altre misure di prevenzione, richiede investimenti di tempo e risorse che non sempre garantiscono una protezione completa. Parliamone con gli allevatori.



Data della serata da definire.

Verrà comunicata tramite locandina e newsletter Cai

LA MALGA, TRA NATURA E QUALITA'



Una serata dedicata alla qualità dei formaggi e dei derivati del latte di malga è un viaggio alla scoperta dei sapori autentici delle montagne. Come arrivano i profumi e i sapori al latte? Come passano dal latte al formaggio? Vedremo come ogni formaggio ha una storia unica, legata alle erbe spontanee di cui si nutrono gli animali al pascolo e al processo di trasformazione che avviene nelle piccole malghe.

Data della serata da definire.

Verrà comunicata tramite locandina e newsletter Cai



ATTIVITA' VARIE

Lunedì 6 gennaio

BEFANA DEL CAI A CAMPODALBERO

Tradizionale appuntamento con gli abitanti dell'Alta Valle del Chiampo.

Da martedì 7 gennaio a giovedì 29 maggio 2025

CORSO GINNASTICA MANTENIMENTO

La preparazione fisica deve servire a recuperare l'attività muscolare del corpo, ad irrobustire i muscoli della schiena e rendere elastiche le articolazioni della "caviglia - anca - ginocchio - braccia" ed infine aumentare la resistenza fisica sotto sforzo.

Il corso Mantenimento si tiene nelle serate di martedì con orario 20/21 o giovedì con orario 18.30/19.30 presso la Palestra Scuole Elementari di San Rocco e, in funzione del meteo, al Parco dello Sport e lungo le piste ciclabili di Arzignano.

Giovedì 20 marzo ore 21 in sede CAI Arzignano

ASSEMBLEA ANNUALE SOCI

Attendiamo i soci per informarli sul resoconto attività dell'anno 2024 con l'approvazione del bilancio di gestione. Approvazione del programma attività 2025.



VENDITA ed INSTALLAZIONE

- BASCULANTI e SEZIONALI
- AUTOMAZIONE CANCELLI
- ZANZARIERE e TAPPARELLE IN ALLUMINIO
- PORTONI A CHIUSURA RAPIDA
- TENDE DA SOLE
- VIDEOSORVEGLIANZA

ASSISTENZA e MANUTENZIONE

VIENI A TROVARCI

Via Mure, 22 • Arzignano - VI

Tel. 0444 453659

info@erredueautomazioni.it

WWW.ERREDUEAUTOMAZIONI.IT

Giovedì 17 aprile

SERATA INCONTRO MANUTENZIONE SENTIERI

Serata di incontro per organizzare nel modo migliore il sabato dedicato al ripristino ed alla manutenzione dei sentieri. Tutti i soci e collaboratori che partecipano all'iniziativa **"Adotta un Sentiero"** sono pregati di intervenire.

Appuntamento in sede C.A.I. alle ore 21.00.



Sabato 3 maggio

GIORNATA MANUTENZIONE SENTIERI

Giornata dedicata al ripristino e manutenzione dei sentieri a carico della ns. sezione. Importante attività che coinvolge tutte le sezioni CAI, che svolgono questo incarico gratuitamente con l'aiuto dei soci, nei loro territori di competenza.

Domenica 15 giugno

GIORNATA CON "GRUPPO AMICIZIA"

Tradizionale incontro di inizio estate

Da martedì 30 settembre a giovedì 18 dicembre

CORSO GINNASTICA - PRESCIISTICA

La preparazione fisica deve servire a recuperare l'attività muscolare del corpo, ad irrobustire i muscoli della schiena e rendere elastiche le articolazioni della "caviglia - anca - ginocchio - braccia" ed infine aumentare la resistenza fisica sotto sforzo. Il corso Mantenimento si tiene nelle serate di martedì e giovedì con orari da definire presso la Palestra Scuole Elementari di San Rocco e, in funzione del meteo, al Parco dello Sport e lungo le piste ciclabili di Arzignano.

Informazioni e iscrizioni:

Sara Bolcato in sede CAI o tel. 349/3834096 (ore serali)





ATTIVITA' VARIE

Domenica 2 novembre

MARRONATA A "LA PIATTA"

L'appuntamento è nel primo pomeriggio a la Piatta, con maroni e vin bon.



RIVISTA "LE ALPI VENETE"


(Rassegna semestrale delle sezioni trivenete del CAI)

SEMPRE A FIANCO SULLO STESSO STROSO

"Le Alpi Venete" sono il primo consorzio editoriale CAI cui aderiscono oggi ben 88 Sezioni del Triveneto.

Ispirate e presentate da Antonio Berti, esordirono a Vicenza nel luglio 1947 come notiziario del Club Alpino Triveneto, al quale immediatamente collaborarono alcuni degli alpinisti più in evidenza del tempo. In questo lungo percorso di oltre 70 anni, grazie alla affiatata cordata del tutto volontaria di redattori, collaboratori e grafici (questi ultimi di fama internazionale), la rivista (semestrale, senza sponsor e ad un costo politico), è lievitata fino all'invidiabile tiratura di 19.000 copie per umero, terza alle spalle dei due periodici CAI nazionali.

Per l'abbonamento alla rivista (2 numeri annuali) rivolgersi in sede.



Quota adesione euro 5,00.

Effe.Di.Pell.

di Lovato Francesco

**LAVORAZIONE & COMMERCIO
PELLI, CROSTE
PER CALZATURA E PELLETERIA**

Cell: **3392707059**

Sede e Deposito:

Via Segala N. 9 - 36050 ZERMEGHEDO VI

C.F.: LVTFNC47R10F461I - P.IVA : 03618950244

e-mail: effedipell@gmail.com - pec: effedipell@pcert.postecert.it



Società Elettromeccanica Arzignanese S.p.A.

Via Leonardo Da Vinci, 14

36071 Tezze di Arzignano (VI)

Tel. +39 0444 482100



Sabato 18, domenica 19 gennaio

CORSO DI SCI DI FONDO (Intersezionale con la sezione di Montecchio Maggiore)
MONTE CORNO (Lusiana) oppure **CAMPOLONGO** (Rotzo) in base alle condizioni della neve

Ritrovo: In loco con mezzi propri in orari da definire.

Possibilità di trasporto con pullman con almeno 35 iscritti.

Possibilità di noleggio attrezzatura sul posto.

Responsabile: Walter Ceconato



Domenica 19 gennaio

VAL VENEGIA - Uscita ciaspole (con pullman)

Ritrovo: Parcheggio conciaro ore 6,00 / Rientro ad Arzignano previsto per le ore 19,00

Accompagnatori: Cinzia Bruttomesso

Domenica 2 febbraio

PIZ DE STORES - ARMENTAROLA (ALTA BADIA)

Uscita ciaspole e sci di fondo (con pullman)

Ritrovo: Parcheggio conciaro ore 5,30 / Rientro ad Arzignano previsto per le ore 19,00

Accompagnatori: Valeria Orsetti (ciaspole) - Walter Ceconato (fondo)

Domenica 9 febbraio

CORTINA - Uscita scialpinismo (con mezzi propri)

Meta da definire in base alle condizioni nivometeorologiche

Ritrovo: Parcheggio conciaro. Orari da definire.

Accompagnatori: Valeria Orsetti, Laura Stocchiero

Da sabato 15 a lunedì 17 febbraio

VAL GAITAL - TIROLO ORIENTALE - Uscita ciaspole e sci di fondo

Partenza in pullman sabato 15/02/25

Ritrovi: Parcheggio Famila Chiampo ore 5,15 / Parcheggio conciaro Arzignano 5,40

Rientro: Lunedì 17/02/25 / Arzignano per le ore 20,00 / Chiampo per le ore 20,30

Accompagnatori: Andrea Roviario (Ciaspole), Walter Ceconato (Fondo)

Sabato 1 marzo

PASSO ZAMBLA (Bergamo) - Uscita ciaspole e sci di fondo (con pullman)

Ritrovo: Parcheggio conciaro ore 6,00 / Rientro ad Arzignano previsto per le ore 19,00

Accompagnatori: Andrea Roviario (ciaspole) - Walter Ceconato (fondo)

Sabato 1 e Domenica 2 marzo

SAN VIGILIO DI MAREBBE - Uscita scialpinismo (con mezzi propri)

Meta da definire in base alle condizioni nivometeorologiche

Ritrovo: Parcheggio conciaro. Orari da definire.

Accompagnatori: Valeria Orsetti, Laura Stocchiero

Domenica 16 marzo

CHIUSURA STAGIONE INVERVALE - Uscita ciaspole (con mezzi propri)

Meta da definire in base alle condizioni nivometeorologiche

Ritrovo: Parcheggio conciaro. Orari da definire.

Accompagnatori: Celeste Groppo



Domenica 12 gennaio

USCITA INVERNALE CON LE CIASPOLE E SCI DISCESA

Località da definire in base alle condizioni neve.

(iscrizioni 7 Gennaio)

Domenica 9 febbraio

USCITA INVERNALE CON LE CIASPOLE E SCI DISCESA

Località da definire in base alle condizioni neve.

(iscrizioni 28 Gennaio e 4 Febbraio)

Sabato 22 marzo

ARZIGNANO PARCO BRUSAROSCO

Parco avventura secondo noi! Giochi di corde... orientamento e molte altre attività!

(iscrizioni 11 e 18 Marzo)

Domenica 13 aprile

SPELEO BUSO DELLA RANA - MONTE DI MALO (VI)

In compagnia del Gruppo Grotte Trevisiol CAI Vicenza faremo questa interessante uscita in grotta al Buso della rana, andremo ad esplorare le cavità del territorio.

(iscrizioni 1 e 8 Aprile)

Domenica 18 maggio

ARRAMPICATA - USCITA IN FALESIA

Località da definire. (iscrizioni 6 e 13 Maggio)

Da giovedì 19 giugno a martedì 24 giugno

CAMPEGGIO ESTIVO

Accantonamento estivo in Valle Stura in tenda con attività varia, camminata, arrampicata, notturna, attività in fiume.

(iscrizioni 20, 27 Maggio e 3 Giugno)





Venerdì 4 luglio

USCITA IN NOTTURNA - CIMA LOBBIA

Uscita in notturna in Lessinia, partiremo verso tardo pomeriggio per poi tornare alla luce delle sole nostre torcie! Cima Lobbia ci aspetta!

(iscrizioni 1 Luglio)

Lunedì 8 settembre

USCITA TREKKING E SENTIERO ATTREZZATO - CAMPOGROSSO

Monte Cornetto, via normale, con passaggio su tratto attrezzato.

(iscrizioni 26 Agosto e 2 Settembre)

Domenica 12 ottobre

USCITA IN BICICLETTA

Località da definire.

(iscrizioni 30 Settembre e 7 Ottobre)

Domenica 9 novembre

TREKKING A BARDOLINO

Lago di Garda, partiremo dalla riva dove lasceremo le auto, per poi salire all'Eremo di San Giorgio, giro ad anello fino alla Rocca di Garda e ritorno su la riva del lago.

(iscrizioni 28 Ottobre e 4 Novembre)

Per informazioni:

Laura 3496825035 e Marco

3519969474





**Via A. Volta 11
36072 Chiampo (VI)**

0444-625878

**C.so G. Mazzini 46
36071 Arzignano (VI)**

0444-452586

**Sconto soci CAI
20%**

**Fotocromatici cat. 2-4
Alta montagna e ghiacciaio
Lenti specifiche da alpinismo**



www.otticamiky.it

otticamiky@gmail.com

Un trekking in Andalusia significa essere in viaggio attraverso le culture della provincia di Malaga con la cornice geografica di una delle regioni più interessanti di Europa, dove riecheggiano i toni, i colori e i profumi della così vicina Africa. Con uno sguardo alla sua cultura storica, le sue tradizioni e la vita quotidiana della gente, scopriremo i tesori prodotti dall'incontro tra la cultura araba e quella europea. Brillanti fusioni tra moschee e cattedrali cristiane, palazzi occidentali impreziositi dal gusto e dalle geometrie arabeggianti, castelli e fortezze.

da lunedì 7 a sabato 12 aprile 2025

Lunedì 7 : Trasferimento in pullman da Arzignano all' Aeroporto e Viaggio aereo per Malaga. All'arrivo trasferimento in pullman a Malaga x visita guidata al Centro Storico di questa Città Andalusia. Sosta pranzo leggero lungo il tragitto. In serata trasferimento in hotel ad Estepona, cittadina lungo la costa a sud di Malaga. (trattamento pensione completa)

Martedì 8 : Giornata di trek - Estepona – Punta Chullera/ Manilva (15 km ; dislivello minimo)
Pranzo pic-nic con lunch box, nel pomeriggio rientro in hotel.

Mercoledì 9 : Giornata di trek - Casares – San Luis de Sabinillas (17 km circa +110/-530mt)
Pranzo pic-nic con lunch box, nel tardo pomeriggio rientro hotel.

Giovedì 10 : Giornata di trek – rilascio camere e spostamento in bus per :
La Gran Senda, Barriada de estacion/Jimera - Atajate (9 km; disliv.+390 / - 250 mt).
Pranzo pic-nic con lunch box. In serata si raggiunge Ronda, sistemazione in hotel, cena e pernottamento.

Venerdì 11 : Rilascio camere, visita guidata di Ronda e spostamento in bus per il Trek Caminito del Rey (7 km circa) - A fine trek ci si sposta a Granada, pranzo leggero lungo percorso. Arrivo in serata a Granada, sistemazione in hotel, cena e pernottamento.

Sabato 12 : Rilascio camere e visita guidata di Granada. Pranzo leggero durante visita e nel pomeriggio spostamento in bus a Malaga x volo rientro. Da aeroporto in pullman rientro ad Arzignano.

Serata presentazione Trek mercoledì 30 ottobre 2024 ore 20.30

Iscrizioni: mercoledì 13 novembre 2024 (solo soci C.A.I. Arzignano). ore 20.30-21.30
mercoledì 20 e 27 novembre 2024 (anche x soci altre sezioni). ore 20.30-21.30

accompagnatori: Gianfranco (3479765395) – Giuliano (3485283041)

Viaggio sviluppato con la collaborazione dell'Agencia (Arco-TN)



Escursionistica

Difficoltà: E
Tempo: 5 ore
Distanza: 11Km circa
Pranzo al sacco

Dislivello

+610m

Equipaggiamento

da escursionismo

Accompagnatori

Celeste Groppo
Roberto Piacentini

Trasporto

Pullman

Orario di partenza

6.30 da Chiampo
6.45 da Arzignano

Arrivo previsto

Partenza da Ledro
ore 16.00 - arrivo ad
Arzignano ore 19.30
circa

La strada-sentiero del Ponale, situata lungo le rive del Garda Trentino, è uno dei sentieri panoramici più belli e conosciuti non solo del Nord Italia ma anche d'Europa. Un percorso meraviglioso scavato nella roccia che corre lungo la ripida costa che si affaccia sul Lago di Garda subito a sud di Riva e che continua poi con tratti di sentiero e alcuni tratti di asfalto lungo la Valle del Ponale. Nella parte iniziale della "strada" nel 1904 l'esercito austro-ungarico terminò la costruzione di un forte corazzato, chiamato Tagliata del Ponale o Forte Teodosio, la "più ardua opera di architettura militare di tutta la linea di resistenza del settore alto Garda Trentino; un complesso di opere, distribuito su cinque piani e per uno sviluppo in roccia di circa un chilometro, collegato a postazioni d'artiglieria, ricoveri, vedette, che si diramano nelle prime tre gallerie del Ponale. Questa bellissima escursione inizia in prossimità della Centrale Idroelettrica di Riva del Garda e permette di raggiungere il Lago di Ledro. Si tratta di un sentiero risalente al 1850, ideato inizialmente come strada carrabile e nel 2004 trasformato in sentiero ciclo-pedonale capace di reglare scorci mozzafiato.

Con il pullman si raggiunge la zona della Centrale Idroelettrica di Riva e dopo una sosta, pausa libera caffè e brioche, nel Centro Storico di Riva, distante solo alcune centinaia di metri, ci si raggruppa e iniziamo l'escursione. Costeggiando il Lago, si transita davanti alla Centrale e dopo poco più di 500 m attraversiamo la strada Gardesana Occidentale seguendo il segnavia D01 in direzione di Ledro. Poco dopo, lasciato l'asfalto, ci si trova sul bel percorso panoramico del Ponale, che si aggrappa alle pareti di roccia perforandole con brevi gallerie. Dopo poco più di 2 km di leggera salita la strada curva verso dx e ci si immette nella valle del Ponale. Qui il percorso pedonale e ciclistico si separa ed il sentiero aumenta la sua pendenza. Si attraversa a sx un ponte sul torrente e si prosegue subito dopo a dx su sentiero a scalinata e poi su breve strada forestale. Si raggiunge la strada asfaltata per Pregasina che si percorre x circa 300 m per poi continuare su sentiero a sx. Oltrepassiamo il paesino di Biacesa e continuando a salire oltrepassiamo Prè di Ledro e Molina di Ledro. Proseguendo si percorre un ultimo tratto di strada asfaltata e si raggiunge il Lago di Ledro nella zona del Museo delle Palafitte e percorrendo un breve tratto di lungolago, a dx delle palafitte, ritroviamo il pullman per il rientro. Pausa libera gelato prima della partenza e lungo il viaggio sosta in autostrada per rinfresco CAI.

Info e iscrizioni:

martedì 1 e 8 aprile, in sede Cai dalle 21.00 o referente gita
- Celeste Groppo 349 6336030



VALLE SAN LIBERALE - FERRATA SASS BRUSAI MONTE GRAPPA

DOMENICA 11
maggio 2025

Itinerario: Il Massiccio del Grappa che in apparenza sembra una delle tante cime pedemontane erbose è in realtà formato da un enorme blocco di rocce calcaree emerso per centinaia di metri rispetto alla pianura. L'azione glaciale prima, e fluviale poi, ne hanno rifinito i contorni e scavato le valli che penetrano al suo interno. Il Grappa è un massiccio ricco di contrasti e come tale mai monotono, capace di ospitare le più diverse e preziose manifestazioni naturali.

Il suo nome è diventato noto durante la Prima Guerra Mondiale dopo lo sfondamento di Caporetto con gli austriaci che dilagarono nel Veneto facendo da cerniera al nuovo fronte tra Brenta e Piave.



Gruppo escursionistico: Si parte da San Liberale (600 m) lungo il segnavia 155 verso nord che prima su strada nel bosco e poi su sentiero in ambiente aperto ci porta a malga Vedetta (1.430 m) e in breve a Cima della Mandria (1.482 m, ore 3 dal parcheggio), vero terrazzo panoramico dove lo sguardo domina la pianura vicentina. Dopo la sosta prendiamo verso ovest il pianeggiante sentiero 152: con la vista di Cima Grappa che ci accompagna e attraverso varie gallerie esposte giungiamo in 2 ore al Pian De La Bala (1.379 m). A gruppi riuniti da Pian De La Bala seguiamo verso sud il segnavia 151 lungo la strada asfaltata, per poi puntare in salita verso ovest passando per Malga Vecchia (1.540 m) e raggiungendo in 1 ½ ora il Rifugio Bassano (1.725 m) presso cima Grappa dove troviamo il pullman.

Gruppo ferrata: Dal parcheggio di San Liberale si segue la strada che sale lungo il fondovalle seguendo prima il segnavia 151 e poi il 153 fino al bivio d'inizio del sentiero per la ferrata (1 ½ ora) . Si sale nel bosco il fianco del Col del Mussat. Si prosegue ora con pendenza che aumenta gradualmente, si supera la Costa Erta fino ad una sella da dove inizia la parte attrezzata. La prima corda fissa segue un canalino di una decina di metri, per poi portarsi verso destra sotto i "piastro-ni" e si raggiunge la Sella del Candidato dove è sistemato il libro delle firme. Il passaggio successivo è il Salt de la Mazzetta a cui segue il caratteristico Scain de le vespe raggiungendo il ponte che scavalca la mulattiera del Boccaor. Superato il ponte si risale l'ultima paretina terminando la ferrata a pochi metri dalla cima del Boccaor (1531 m, ore 2 ferrata) da qui seguiamo il sentiero 152 alla nostra sx verso il Pian De La Bala e ci ricongiungiamo con il gruppo escursionistico.

Info e iscrizioni:

martedì 29 aprile e martedì 6 maggio, in sede Cai dalle 21.00 o referente gita

- Enrico Pegoraro 347 9806174

- Paride Zordan 347 6507730

Escursionistica

Difficoltà: E

Tempo: 7.30 ore.

Dislivello:

+1250m

Equipaggiamento

Da escursionismo

Accompagnatori

Clelia Zappon (AE)

Daniele Benetti

Ferrata

Difficoltà: EEA

Tempo: 6.30 ore.

Dislivello

+1250m

Equipaggiamento

Imbrago alto e basso, kit da ferrata, casco e guanti

Accompagnatori

Enrico Pegoraro (AE)

Paride Zordan (AE)

Trasporto

Pullman

Orario di partenza

6.15 da Chiampo

6.30 da Arzignano

Arrivo previsto

17.00 ad Arzignano



Escursionistica

Difficoltà: EE
Tempo: 7 ore
Dislivello:
+640m -800m

Equipaggiamento

da escursionismo

Accompagnatori

Valeria Orsetti (AE)
Andrea Roviario (AE)

Trasporto

Pullman

Orario di partenza

5.30 da Chiampo
5.45 da Arzignano

Arrivo previsto

19.00 ad Arzignano

Itinerario: Il Col di Luna è un costone che protende dalla Croda Granda, estremo sud-est delle Pale di San Martino, cima isolata che ci regala uno splendido panorama su queste vette e sull'Agner.

Saliamo con il pullman fino a Forcella Aurine (1297m), un valico alpino dell'Agordino al confine con il Trentino. Iniziamo la nostra escursione su sent. 733, salita nel bosco che ci porta direttamente sulla cima del Col di Luna (1747m).

Una pausa ci permetterà di gustare il panorama sulle vette circostanti. Proseguiamo sempre sullo stesso sentiero fino al Passo del Col di Luna (1718m) e oltre, un leggero saliscendi che termina al rifugio Scarpa-Gurekian all'Agner (1748m). Dopo la sosta, scendiamo per sent. 771 fino all'abitato di Frassenè (1084m) dove ci aspetta il pullman.

Info e iscrizioni:

martedì 13 e 20 maggio in sede Cai dalle 21.00 o referente gita
- Valeria Orsetti 333 7607435



Vuoi saperne di più sul Noleggio a Lungo Termine?



Michele Mimmo

CONTATTA MICHELE:

☎ 0444 671863

info@arzisai.com

Via G. Bonazzi 2, Arzignano




UnipolRental
NOLEGGIO A LUNGO TERMINE

ArziSai
ASSICURAZIONI e NOLEGGIO

Itinerario: Il monte Fravort chiude all'estremo sud-est la lunga catena dei Lagorai. Percorriamo la Valsugana fino al comune di Roncesgno (TN) e lasciamo le auto a Malga Fravort (1555m), poco prima del Rifugio Serot. Iniziamo l'escursione senza troppe difficoltà, prima su sent. 371 e poi 372: un'ampia mulattiera che con poca pendenza ci porta a passo La Bassa (1834m), crocevia per diversi importanti percorsi tra cui la Translagorai e il Sentiero Europeo E5. Proprio su queste tracce continuiamo a salire in direzione nord su sent. 325 fino alla cima del Monte Fravort (2347m). Dopo la sosta scendiamo a forcella Fravort (2155m) e saliamo la cima adiacente, il Monte Gronlait (2383m). Qui inizia un breve tratto di sentiero più dissestato ma breve che ci porta a passo La Portella (2152m) dove il terreno torna ad essere più comodo e per sent. 371 scendiamo dal passo e torniamo alle auto.

Info e iscrizioni:

martedì 27 maggio e 3 giugno, in sede Cai dalle 21.00 o referente gita
- Clelia Zappon 333 9060148 - Paolo Roviario 333 2091809



Escursionistica

Difficoltà: EE
Tempo: 7 ore
Dislivello:
+1100m -1100m

Equipaggiamento

da escursionismo

Accompagnatori

Clelia Zappon (AE)
Paolo Roviario (ASE)

Trasporto

Auto proprie

Orario di partenza

6.15 Arzignano da
parceggio Destra
Chiampo

Arrivo previsto

18.00 ad Arzignano



dott.ssa VALERIA ORSETTI
BIOLOGA NUTRIZIONISTA

Corretta alimentazione
per il miglioramento
di performance sportive

Valutazione della massa corporea
con bilancia impedenziometrica

Percorsi nutrizionali
per diete sane ed equilibrate
patologie legate all'alimentazione
raggiungimento del peso ottimale

Visite su appuntamento
tel. 349 1073211
dr.valeriaorsetti@gmail.com
via Trento 5, Arzignano (VI)

Escursionistica

Difficoltà: E
Tempo: 4.30 ore.
Dislivello:
+900m -900m

Equipaggiamento

Da escursionismo

Accompagnatori

Celeste Groppo(AE)
Fabio De Santi
Agostino Ciesa (AE)

Ferrata

Difficoltà: EEA
Tempo: 5 ore.
Dislivello
+1000m -1000m

Equipaggiamento

Imbrago alto e
basso, kit da ferrata,
casco e guanti

Accompagnatori

Valeria Orsetti (AE)
Cinzia Bruttomesso

Trasporto

Auto proprie

Orario di partenza

7.00 Arzignano da
parceggio Destra
Chiampo

Arrivo previsto

18.00 ad Arzignano

Itinerario: Era il 1971, quando 6 amici di Lamon posero i primi ferri del percorso attrezzato sul monte Coppolo.

Con il trascorrere del tempo, viste le poche frequentazioni e manutenzioni, il sindaco del luogo decise di firmare il divieto, che rimase in atto per molti anni.

Nel 2021, grazie alle nuove amministrazioni, partirono i lavori di sistemazione, che finirono nel 2022, rinforzando il percorso già esistente ed individuando nuove linee, collegando così la croce dell'Archill con la croce di San Donato sul monte Coppolo (punto più alto mt.2069) su 3 settori ben distinti.

Con buona visibilità, il panorama spazia dalla catena del Lagorai, passando per le sottostanti prealpi Vicentine e Trevigiane fino alle meravigliose vette Feltrine e Bellunesi.

Avvicinamento (per tutti): nei pressi del parcheggio del ristorante "El Tajol", individuata la segnaletica CAI, si procede salendo nel bosco, in direzione nord, percorrendo il sentiero dedicato a Josef Kiss (famoso aviatore Austro-Ungarico della prima guerra mondiale), fino ad un importante bivio a quota 1800 m.



Gruppo Escursionistico: dal bivio, si tiene la sinistra (viso a monte), per evidente sentiero, in direzione Ovest. Si procede per dei sali e scendi, talvolta con punti molto panoramici, verso la vetta del monte Coppolo, affiancando di non molto la via ferrata. (A metà percorso si può prendere una breve deviazione sulla destra per raggiungere il monte Luna).

Una volta raggiunta la croce di San Donato di Lamon sul monte Coppolo, si ritorna per lo stesso sentiero.

Gruppo Ferrata: dal bivio, si tiene la destra, seguendo traccia di sentiero ed ometti, fino alla parete soprastante dove parte la via ferrata. Il percorso si estende prevalentemente in orizzontale, incontrando però dei tratti verticali un po' più impegnativi. Attraverseremo l'imponente croce dell'Archill, passando per il monte Luna (eventuale via di fuga), per poi finire alla croce di San Donato di Lamon. Si rientra percorrendo lo stesso sentiero del gruppo escursionistico.

Info e iscrizioni:

martedì 10 e 17 giugno, in sede Cai dalle 21.00 o referente gita

- **Cinzia Bruttomesso** 333 9959351

- **Valeria Orsetti** 333 7607435



CIMA SAN GIACOMO 2741m - Val Sarentino

DOMENICA 6
luglio 2025

Itinerario: La nostra escursione partirà dal paesino di Valdurna che si trova in fondo all'omonima valle. Attraverso una strada dapprima asfaltata e successivamente sterrata che sale gradualmente di pendenza, costeggeremo sul lato sinistro il lago di origine naturale fino all'inizio del sentiero 16. Ci addenteremo poi lungo la valle su di un comodo sentiero con tratto intermedio pianeggiante fino a giungere in tre orette alla forcella Vallaga. Da questo punto proseguiremo e in 5 minuti arriveremo al rifugio Forcella Vallaga (punto di ristoro) dove si godrà di uno scorcio sulle dolomiti. Qui si trova anche un laghetto. Ritorneremo poi alla forcella per incrociare il sentiero di salita che ci porterà alla volta della cima San Giacomo; questo tracciato è leggermente esposto ma non difficile. La vetta è la più elevata dell'intera catena orientale delle Alpi Sarentine e ciò significa che costituisce un belvedere di prim'ordine. Da qui per continuare la nostra escursione scenderemo per sentiero 5A fino alla forcella Tellerjoch, dove ci raggiungerà, provenendo da sentiero 13, chi non se la sente di salire in vetta. Proseguiremo a mezzacosta tra i pascoli e all'orizzonte potremmo vedere il lago Valdurna. Da qui seguiremo in discesa il sentiero 5 costeggiato dapprima da mughetti e poi da boschi di larici fino a giungere infine in fondo valle per rientrare al nostro punto di partenza.

Info e iscrizioni:

martedì 24 giugno e 1 luglio, in sede Cai dalle 21.00 o referente gita
- **Cinzia Bruttomesso** 333 9959351



Escursionistica

Difficoltà: EE
Tempo: 7.30-8 ore
Dislivello:
+1200m -1200m

Equipaggiamento da escursionismo

Accompagnatori

Cinzia Bruttomesso
Enrico Pegoraro (AE)

Trasporto

Pullman

Orario di partenza

5.15 da Chiampo
5.30 da Arzignano

Arrivo previsto

21.30 ad Arzignano



CIMA MADRICCIO/MADRITSCHSPITZE 3265m GRUPPO ORTLES/CEVEDALE

SABATO

Difficoltà: E-EE
Tempo: 3,5 ore.
Dislivello: +600m

DOMENICA

Difficoltà: EE
Tempo: 8 ore.
Dislivello:
-300m
+960m
-1250m

Equipaggiamento
da escursionismo
adeguato alla quota.

Accompagnatori
Stefano Santolin
Roviaro Paolo (ASE)

Trasporto
Pullman

Orario di partenza
6.15 da Chiampo
6.30 da Arzignano

Arrivo previsto
21.00 ad Arzignano

Itinerario: La cima Madriccio, è una vetta di 3265m posta nel gruppo Ortles/Cevedale in posizione molto panoramica verso i ghiacciai e le principali vette del parco Nazionale dello Stelvio. La via di salita raggiunge la vetta dall'alta Val Martello, valle laterale della Val venosta all'altezza del paese di Laces.

Il percorso di salita percorre bellissimi ambienti, prima boscosi e pascolivi fino al rif. Corsi, poi via via più selvaggi in ambiente roccioso d'alta quota.

Sabato

Per autostrada del Brennero fino a Bolzano, poi Merano e la Val venosta, dove nei pressi di Laces imboccheremo la Val Martello. Sosta lungo il percorso.

Dal parcheggio si segue il sentiero glaciologico 37 nel bosco, poi con saliscendi arriveremo al nuovo museo Badhaus ed al rif. Nino Corsi 2265m. Dal rif. Corsi si segue il sentiero 103 ammirando ghiacciai e cascate che con una salita finale ci porta al rif. Martello 2610m dove pernosteremo.

Domenica

Partenza ore 7.00. Dal rif. Martello, si scende per il sentiero n.103 fino ad un pianoro, dove svolteremo a sinistra sul sentiero 150 per il rif. Casati che con saliscendi e in moderata salita ci porta fino ad un bivio dove prenderemo il sentiero 41 che ci porta fino ad un laghetto. La traccia si fa quindi più ripida, salendo in tornanti che ci porterà ripidamente alla vetta della cima Madriccio 3265m.

Si ritorna per la stessa via di salita fino al bivio, che ci condurrà al parcheggio dell'autobus.

Info e iscrizioni:

martedì 1, 8 e 15 luglio, in sede Cai dalle 21.00 o referente gita

- **Stefano Santolin** 338 7940326

- **Paolo Roviaro** 333 2091809





5 STELLE

Calorvalle[®]



5 STELLE



Produzione e vendita di stufe
in ghisa e maiolica
a legna e legna pellet

Via Roncomolino, 18 z.a.
36075 Montecchio Maggiore (VI)
Tel. 0444.499044

Seguici sui social



www.calorvalle.it



PROTECH

IMPIANTI E SISTEMI ELETTRICI

Arzignano - Via Ferraretta, 17 (VI)

Mail : commerciale@pro-techsrl.it

Tel. 393 9484209

SABATO

Difficoltà: E
Tempo: 4.30 ore.
Dislivello: +1200m

Equipaggiamento
da escursionismo.

DOMENICA

Difficoltà: A/EEA
Tempo: 10 ore.
Dislivello:
+850m -850m

Equipaggiamento
da escursionismo
adeguato alla quota.
Imbrago alto e
basso, kit da ferrata,
casco e guanti

LUNEDI'

Difficoltà: E
Tempo: 3.30 ore.
Dislivello: -1200m

Equipaggiamento
da escursionismo.

Accompagnatori

Celeste Groppo (AE)
Cinzia Bruttomesso

Trasporto

Auto proprie o
Pullman

Orario di partenza

7.00 da Chiampo
7.15 da Arzignano

Arrivo previsto

18.00 ad Arzignano

Itinerario: Salita alpinistica impegnativa sulla cresta di confine con l'Austria con vasti e stupendi panorami sulle vedrette poste a nord dell'Italia e sui ghiacciai austriaci.

Sabato: Da Masseria (1367 m) al Rif. Vedretta Pendente (2586 m).

Per autostrada del Brennero fino a Vipiteno, con sosta lungo il percorso. Da qui una strada asfaltata risale la valle Ridanna fino a Masseria da dove si parte a piedi. Si prende il segnavia n. 9 che arriva al Piano dell'Accla e rimonta una cengia per continuare su stretta valle fino al Rif. Vedretta Piana (2249 m). Ancora un'oretta in salita su costone roccioso con qualche corrimano e si arriva al Rif. Vedretta Pendente dove ci ospiteranno con cena, pernottamento e colazione.



Domenica: Dal Rif. Vedretta Pendente al Rif. Biasi e Cima Libera (3418 m).

Dal rifugio si prende il segnavia n. 9 che aggira una cordona morenica e seguendo i bolli bianco-rossi supera un tratto attrezzato, per continuare con saliscendi fino alla vedretta posta alla base del Bicchiere. Per cenge naturali attrezzate si giunge a un bivio a quota 3000, si prosegue a destra per sentiero sempre attrezzato che in mezz'ora circa porta al Rif. Biasi (3190 m).

Si scende per sentiero gradinato alla Vedretta di Malavalle, si risale per rocce rotte e sfasciumi seguendo un sentiero gradinato e attrezzato fino alla Cima del Segnale (3392 m). Per facile cretina detritica ci si dirige verso la cuspide sommitale della Cima Libera, (croce), che si raggiunge su pendio nevoso. Si ritorna dopo la meritata sosta al Rif. Biasi e per la via di salita si rientra al Rif. Vedretta Pendente con cena, pernottamento e colazione.

Lunedì: Dal Rif. Vedretta Pendente a Masseria.

Dopo la colazione si parte dal rifugio prendendo il segnavia n. 9 che scende al Rif. Vedretta Piana e per sentiero percorso il sabato si ritorna a Masseria dove troviamo il pullman.

Info e iscrizioni:

martedì 8, 15 e 22 luglio, in sede Cai dalle 21.00 o referente gita

- Celeste Groppo 349 6336030

- Cinzia Bruttomesso 333 9959351



Escursione Croda da Lago per Val de Formin

Itinerario: Nei pressi del parcheggio ha inizio il sentiero (numero 437), ben segnalato, con indicazioni per il Rifugio Croda da Lago (noto anche col nome di rifugio Palmieri) e la Val di Formin.

Appena sotto la strada un ponticello consente di attraversare il Rio Costeana, quindi si prosegue per il sentiero che, dapprima pianeggiante, risale poi il bosco fino a superare un gradone; un altro ponticello ci permette quindi di superare il Rio dell'Alpe de Formin. Poco oltre si giunge a un bivio (1880 m), nei pressi del Cason de Formin: il nostro itinerario svolta decisamente a destra (sud) ed è segnalato con il numero 435. In breve si giunge al limitare della vegetazione, e si risale interamente la rocciosa Val de Formin, fino alla Forcella Rossa del Formin (2462 m). Lungo il percorso lo sguardo può ammirare le magnifiche guglie che caratterizzano la Croda da Lago, e con un po' di fortuna non è difficile scorgere i camosci che corrono agilmente sulle pietraie. Ora il sentiero scende, in breve lo sguardo spazia sulle verdi praterie alpine di Mondeval e sull'imponente mole del Monte Pelmo. Sugli incantevoli pascoli di Mondeval alla fine degli anni Ottanta è stato trovato lo scheletro ancora ben conservato di un uomo preistorico, risalente a ben 7500 anni fa. Al termine della discesa, dopo un tratto pianeggiante, una breve salita ci permette di raggiungere Forcella Ambrizzola (2277 m), situata tra la Croda da Lago e il Becco di Mezzodi. Da qui si può scorgere, in basso, il Lago di Federa (o Lago da Lago) e il Rifugio; magnifica la vista sulla valle di Cortina e alcune delle cime che la contornano. Percorriamo l'evidente stradina (numero 434) che porta al Rifugio, dove potremo gustare i deliziosi piatti tipici della cucina di montagna. Al termine della nostra sosta, costeggiando dapprima la sponda orientale del lago e inoltrandosi poi nel bosco, il sentiero 434 ci permetterà di ritornare in circa 1.30 ore di cammino al nostro Pullman, forse un po' stanchi ma sicuramente appagati dal giro della Croda da Lago, una splendida escursione sulle Dolomiti.

Info e iscrizioni:

martedì 9 e 16 settembre, in sede Cai dalle 21.00 o referente gita

- **Stefano Santolin** 338 7940326

- **Andrea Roviario** 348 8011924

Escursionistica

Difficoltà: E

Tempo: 6-7 ore.

Dislivello:

+1000m -1000m

Equipaggiamento

Da escursionismo.

Accompagnatori

Stefano Santolin

Nicola Concato

Andrea Roviario (AE)

Trasporto

Pullman

Orario di partenza

5.15 da Chiampo

5.30 da Arzignano

Arrivo previsto

19.30 ad Arzignano



Foto di Roberto Costa



DIAMO ENERGIA AL TERRITORIO

Il tuo punto di riferimento per
GAS | LUCE | FOTOVOLTAICO



Società
Servizi
Energia



servizio clienti 0444 601360
www.ssenergia.com  



SOCIETÀ SERVIZI ENERGIA È SOCIETÀ BENEFIT

BANCATERREVENETE.IT

un territorio, le persone la tua banca



FILIALE DI ARZIGNANO VI

Via Broli 4/A – arzignano@bancaterrevenete.it



BANCA DELLE TERRE VENETE
GRUPPO BCC ICCREA

WEGA

beyond leather measurement

MISURAZIONE DIGITALE DELLA PELLE

WEGA s.r.l.

Via Livenza, 8 - 36071 ARZIGNANO VI
tel. 0444 452661 - 452662
wegaitalia@wegaitalia.com



The Best Technology in the Field

SEDE Amministrativa:
36053 Gambellara (Vicenza)
Italy Via Torri di Confine, 6

Tel: + 39 0444 646100 - Fax: + 39 0444 646199
E-mail: info@alpego.com

Escursionistica

Difficoltà: E
Tempo: 5 ore
Dislivello:
+350 -350mm

Equipaggiamento

da escursionismo
autunnale, pila
frontale

Accompagnatori

Annamaria Parise
Nicola Concato

Trasporto

Auto proprie

Orario di partenza

15.30 Arzignano da
parceggio Destra
Chiampo
15.45 da Chiampo
stazione

Arrivo previsto

23.00 ad Arzignano

Itinerario: La nostra escursione sotto le stelle parte dal rifugio Bocca di Selva (1551m) in direzione ovest su una strada forestale che inizialmente ci fa scendere fino a quota 1370m, passando per la pista da fondo che attraversa il bosco.

Arrivati al bivio, svoltiamo a destra per imboccare il sentiero 256 del Vajo delle Ortiche che sale fino alla piana di Podesteria. Attraversiamo in breve il prato che ci conduce al rifugio Podesteria (1655m) dove ci fermeremo per la cena.

Dopo la sosta, il giro prosegue al chiaro di luna sul sentiero 255 che passando sotto il monte Tomba ci riporta al rifugio Bocca di Selva.

Info e iscrizioni:

martedì 16 e 23 settembre, in sede Cai dalle 21.00 o referente gita

- **Nicola Concato** 338 3721125



ANELLO DEL MOSCHESIN (Val Zoldana)

DOMENICA 5
ottobre 2025

Itinerario: Ci troviamo in una zona selvaggia e poco frequentata nel parco delle Dolomiti bellunesi. Con le auto si arriva al parcheggio di Pian della Foppa (1180m). Da Forno di Zoldo, su strada sterrata, si arriva a malga Pramper (1540m) dove imboccheremo il sent. 540 con vista su Cima Pramper a sinistra e il castello del Moschesin a destra che ci condurrà alla Forcella del Moschesin (1879m) dove troveremo le rovine del forte risalente alla Grande Guerra. Proseguiremo per sentiero panoramico 543 che ci condurrà al Rifugio Sommariva "Al Pramper" (1859m). Per il ritorno prendiamo il sent. 523 che ci riporterà al Pian della Foppa e alle auto.

Info e iscrizioni:

martedì 23 e 30 settembre, in sede Cai dalle 21.00 o referente gita
- **Stefano Santolin** 348 7940326



Escursionistica

Difficoltà: E

Tempo: 7 ore.

Dislivello:
+800m -800m

Equipaggiamento

da escursionismo.

Accompagnatori

Stefano Santolin
Annamaria Parise

Trasporto

Auto proprie

Orario di partenza


6.00 Arzignano da
parcheggio Destra
Chiampo


Arrivo previsto


19.00 ad Arzignano


 **STILLYSPORT**
MONTAGNA e TEMPO LIBERO

Via Novara, 6
36071 Arzignano (VI)

 3383594524

 stillysport@gmail.com

 Stillysport

 @stillysport

MONTE CONERO GRADARA - ANCONA - CAMERANO

Escursionistica

Difficoltà: T/E

Tempo: 4 ore.

Dislivello:

+100m -300m

Accompagnatori

Gianfranco Fongaro

Celeste Groppo

Graziano Molon

Roberto Piacentini

Trasporto

Pullman

Orario di partenza

Sabato 11 stazione

Arzignano ore 5.45

Orario di rientro

Domenica 12

stazione Arzignano

ore 22.30

Itinerario: La gita autunnale 2025 ci porta a visitare nella mattinata del sabato il borgo di Gradara, inserito nell'elenco dei "Borghi più Belli d'Italia". Il borgo, perfettamente conservato al suo interno, è un gioiello di cui gli abitanti si prendono cura con l'orgoglio e la consapevolezza di essere privilegiati nel vivere in questo piccolo angolo di Paradiso. La storia di Gradara è legata alla Roccaforte che si erge sul colle (142 m sul livello del mare) al confine tra Marche ed Emilia Romagna in una posizione strategica e con una vista mozzafiato.

È un luogo ricco di storia e memorie, e durante ogni visita si riescono a vivere emozioni uniche e irripetibili: è infatti possibile passeggiare sia all'interno del castello, sia sulle mura merlate, ma anche sul ponte levatoio e nell'elegante cortile. Le sale del Castello ricordano gli splendori delle potenti famiglie che qui hanno governato: Malatesta, Sforza e Della Rovere. È famoso inoltre per la tragedia di Paolo e Francesca che qui si consumò nel settembre 1289. Si valterà a primavera 2025 quale visita fare in base alla programmazione dell'ente che gestisce le visite guidate del borgo.

Sosta pranzo a Gradara e proseguimento viaggio in direzione di Ancona. Ad Ancona faremo una visita guidata, se possibile, del Centro Storico e delle Grotte del Passetto, luogo quest'ultimo particolarmente caro agli anconetani, che si trovano lungo la costa. Sono dei colorati grottini scavati nella roccia che i pescatori un tempo utilizzavano come rifugio per le imbarcazioni e oggi sono invece rifugio estivo per i "grottaroli" le cui estati sono allietate da mangiate di pesce fresco e pennichella. Al termine si riprende il pullman e raggiungiamo il ns. hotel Monte Conero nei pressi della cima del Monte dove avremo trattamento di pensione completa, (cena, pernottamento e pranzo della domenica).

Domenica mattina, dopo colazione e sistemazione bagaglio, accompagnati da alcuni soci del CAI Ancona si parte a piedi dall'hotel per effettuare inizialmente un giro ad anello sulla parte alta del Promontorio raggiungendo i "punti panoramici" su Portonovo e Belvedere Nord percorrendo tratti in bosco di latifoglie. Tornati all'hotel si prosegue in discesa verso il Belvedere Sud sulla costa e spiaggia delle 2 Sorelle, due scenografici scogli gemelli che si innalzano a pochi metri dalla riva detti appunto "le 2 Sorelle". Continuando si raggiunge la vecchia Fornace di Calce e proseguendo verso Sirolo si raggiunge la località Fonte Oglio dove troveremo il pullman. Rientro in Hotel per il pranzo. Al termine ci spostiamo a Camerano per visitare le sue Grotte, uno dei siti turistici più importanti del territorio del Conero. Si tratta di una città sotterranea che occupa principalmente il sottosuolo del centro storico di Camerano ed alcuni ambienti sono abbelliti con fregi, motivi ornamentali e simboli religiosi. La solennità di questi ambienti farebbe pensare a luoghi di culto, a vere e proprie chiese sotterranee.

Al termine della visita ci attende il pullman per rientro ad Arzignano.

Sosta rinfresco CAI lungo il percorso.

Info e iscrizioni:

martedì 8, 15 e 22 luglio, in sede Cai dalle 21.00 o referente gita

- Gianfranco Fongaro 347 9765395



Facile escursione di stampo storico e letterario alla scoperta del Montello (TV) accompagnati dalla nostra ONC (operatrice naturalistica-culturale) Barbara.

Raggiungiamo in auto Santa Croce del Montello e da qui seguiamo la "linea del Bunker" predisposta dalla brigata Tevere e travolta completamente dall' offensiva Austro-Ungarica all' alba del 15/06/1918, nel corso della battaglia del solstizio. Lungo il nostro percorso incontreremo toponimi come "isola dei morti", "valle dei morti", "linea degli ossari" a testimoniare l'alto prezzo pagato per quest'ultima battaglia. Al percorso verrà data un'interpretazione utilizzando gli scritti del poeta Zanotto. Dopo un percorso ad anello torneremo a Crocetta del Montello.

Info e iscrizioni:

martedì 7 e 14 ottobre, in sede Cai dalle 21.00 o referente gita

- **Barbara Ronzani** 388 4464508

- **Franca Meggiolaro** 347 4519794

Escursionistica

Difficoltà: E

Tempo: 5 ore.

Dislivello:

+150m -150m

Equipaggiamento

da escursionismo

Sono consigliati i bastoncini.

Accompagnatori

Barbara Ronzani (ONC)

Franca Meggiolaro

Trasporto

Auto proprie

Orario di partenza

7.00 Arzignano da
parceggio Destra
Chiampo

Arrivo previsto

16.30 ad Arzignano





SERATA AUGURI NATALIZI



Sabato 13 dicembre

Appuntamento con i soci della nostra sezione per lo scambio degli auguri natalizi e CENA SOCIALE IN SEDE (obbligo di iscrizione anticipata).



tinteggiature
LOVATO ALFREDO E FIGLI
civili e industriali




ANDREA LOVATO

 349 7413498

MARCO LOVATO

 349 1519156

Lovato Alfredo e Figli snc
alovato72@libero.it
36072 Chiampo (VI) via Lazio,11





Rifugio **BERTAGNOLI**

VIA LA PIATTA, 2 - 36070 CAMPODALBERO (VI)

Tel. +39 0444 429011 / +39 0444 1770286

info@rifugio bertagnoli.it - www.rifugiobertagnoli.it



“CHALET MONTEFALCONE” RISTORANTE - BAR

Arrivo della seggiovia

Cima Monte Campetto - 1630m

Pizzegoro - Recoaro Mille

Recoaro Terme (VI)



Rifugio Gingerino



+39 0445 1600172

IL TUO NEGOZIO PER LA MONTAGNA

WWW.VISONASPORT.COM



VISONA

Moda Sport Avventura

VIA M. CENGIO, 38 - CORNEDO VICENTINO (VI)



DEGROFIN

Carrelli elevatori nuovi e usati

Vasta esposizione e pronta consegna.
Noleggio e permuta
Assistenza ordinaria e programmata
Ricambi di tutte le principali marche
Corsi per carrellisti

Degrofin S.p.A

Sede legale e amministrativa:
Via E. Fermi, 45 - 36071 Arzignano (VI)
P.IVA E CF. 01931030249
Tel. +39 0444-671280
Fax: +39 0444-672737
info@degrofin.it degrocarsrl@pec.it
Codice univoco: SUBM70N

